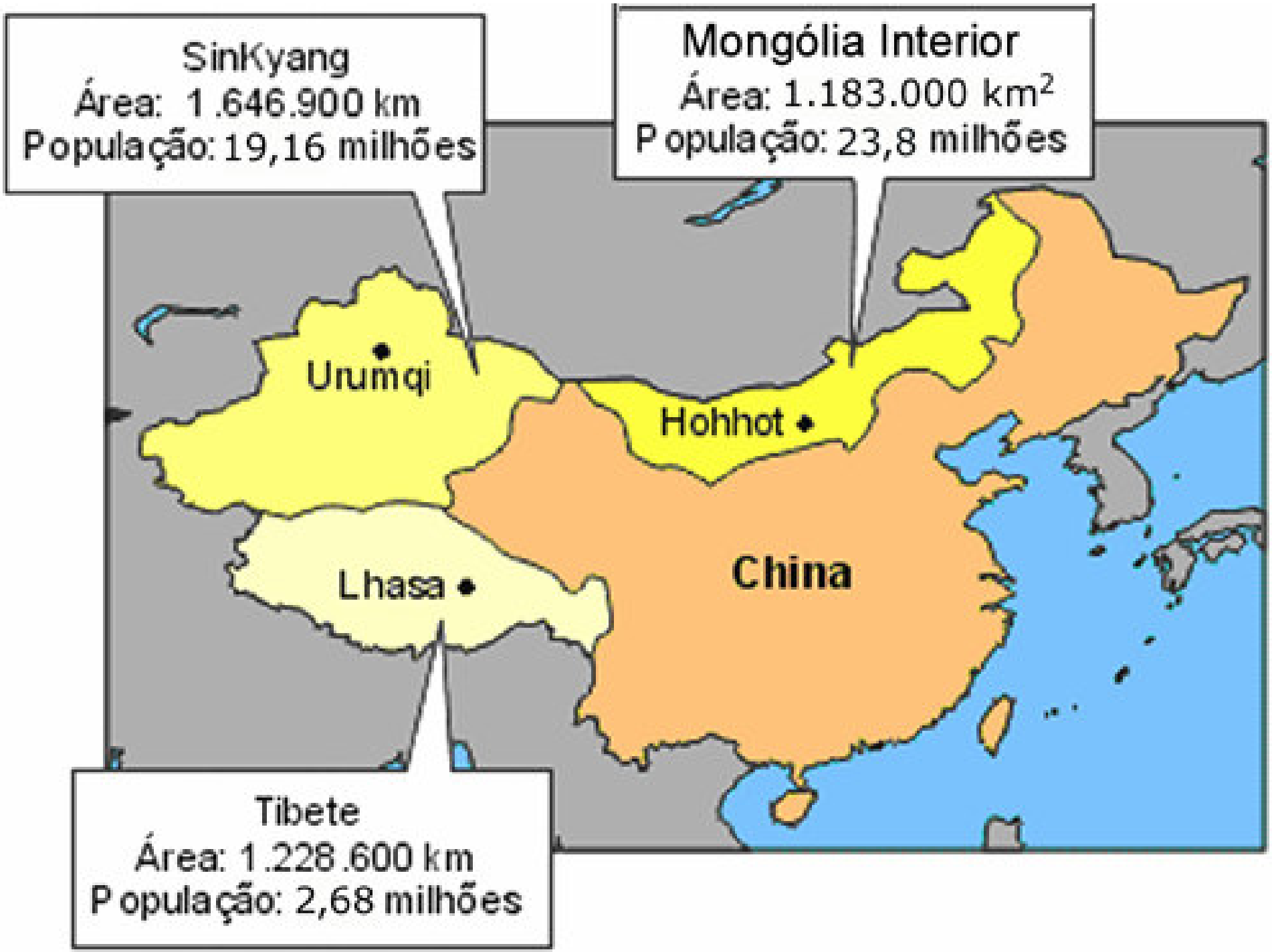
SinKyang
Área: 1.646.900 km
População: 19,16 milhões
Mongólia Interior
Área: 1.183.000 km²
População: 23,8 milhões
Urumqi
Hohhot
Lhasa
China
Tibete
Área: 1.228.600 km
População: 2,68 milhões

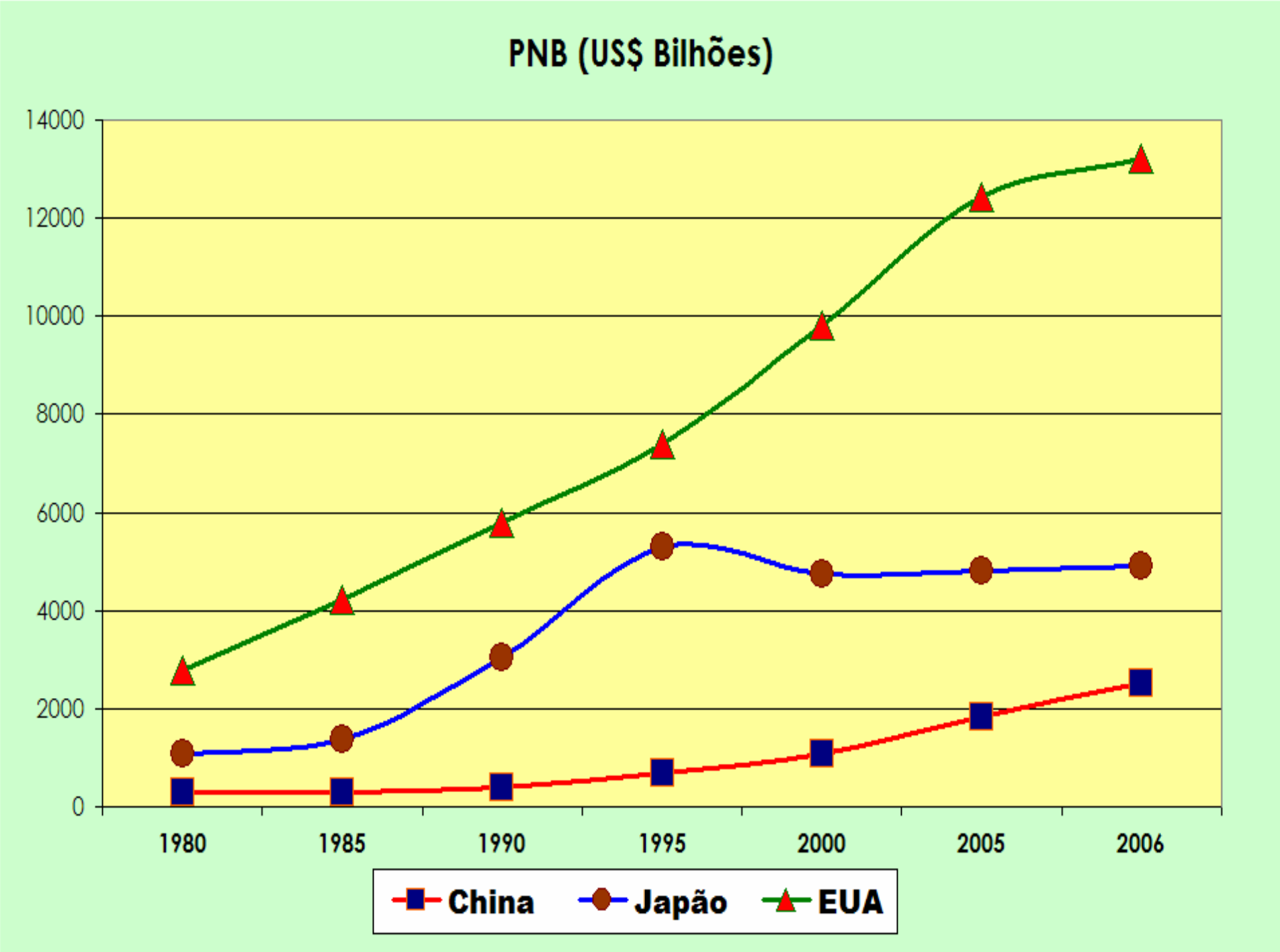
PNB (US$ Bilhões)
14000
12000
10000
8000
6000
4000
2000
0
1980
1985
1990
1995
2000
2005
2006
China
Japão
EUA

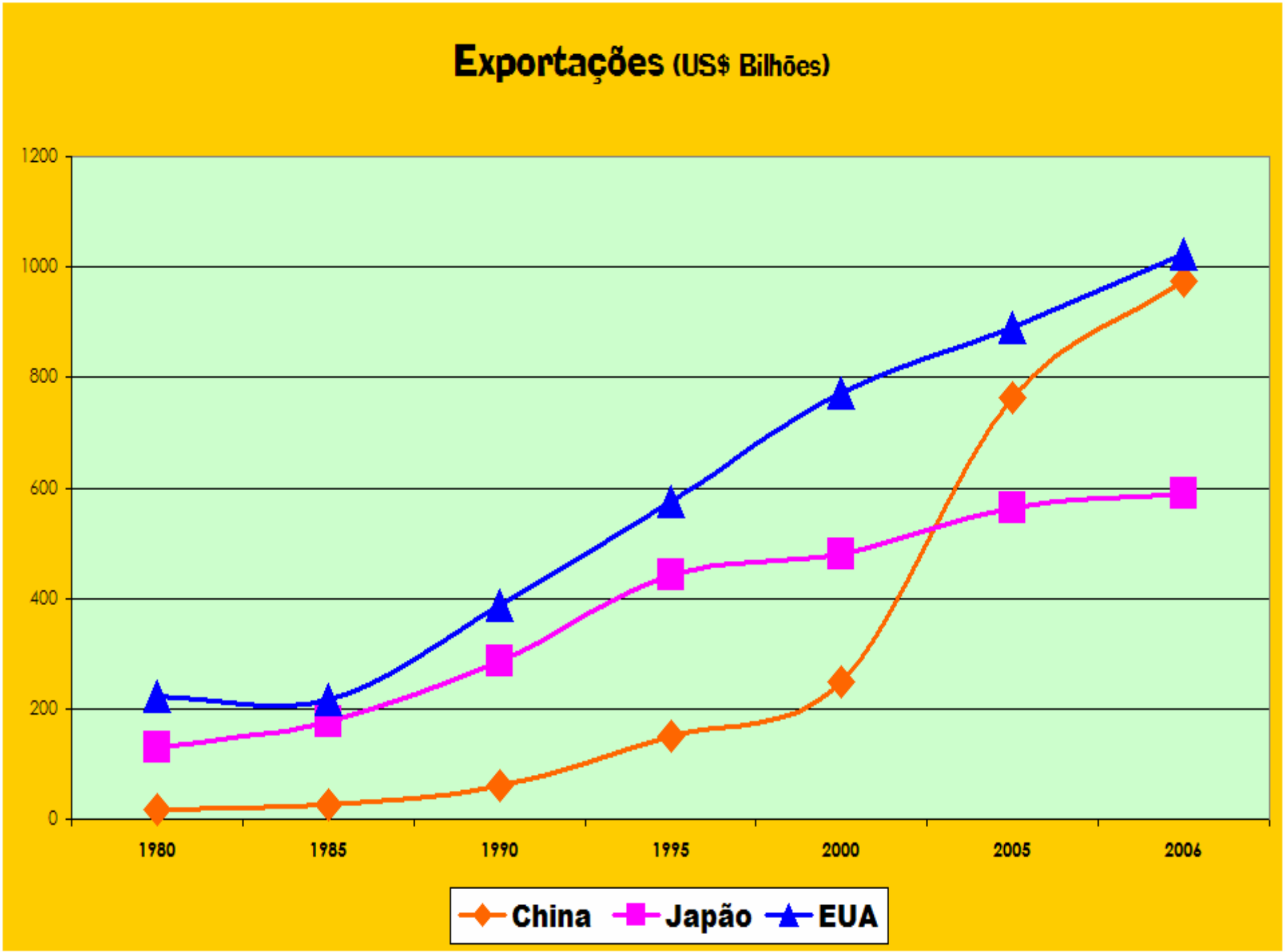
Exportações (US$ Bilhões)
1200
1000
800
600
400
200
0
1980
1985
1990
1995
2000
2005
2006
China
Japão
EUA

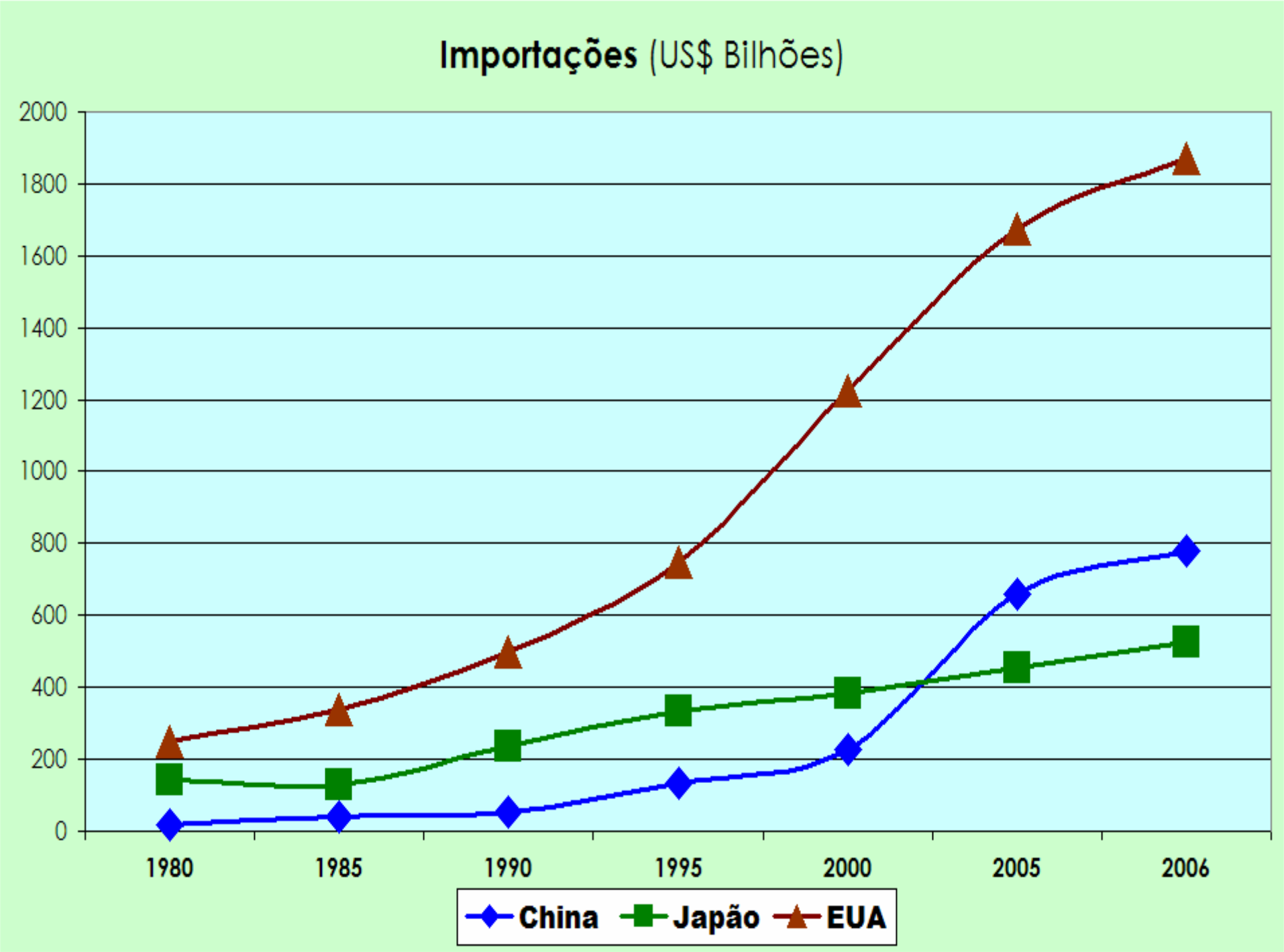
Importações (US$ Bilhões)
2000
1800
1600
1400
1200
1000
800
600
400
200
0
1980
1985
1990
1995
2000
2005
2006
China
Japão
EUA

- **A China (termo que significa o "Império do Meio" ou o "Centro do Mundo"), uma das mais antigas civilizações do planeta, conheceu, ao longo de sua história, um duplo e antagônico processo: por vezes, o país inteiro se agrupava ao redor de um governo central; em outros momentos, conflitos internos provocavam uma quase total desintegração.**
- **O Estado chinês se consolidou há aproximadamente 2.200 anos, quando se implantou o sistema único de escrita baseado em ideogramas, até hoje prevalecente no país. Embora mantendo suas próprias línguas, os chineses podiam ler os mesmos textos.**

Rússia
Cazaquistão
Mongólia
Quirguistão
Deserto
Takla Makan
Índia
Huang Ho (Amarelo)
Yang Tsé Kiang (Azul)
Coréia
do Norte
Coréia
do Sul
Japão
Mar
Amarelo
Mar da China
Oriental
Formosa
Mar da China
Meridional
Laos
Vietnã
1
2
3
4
5
Menos de 200 metros
De 201 a 2000 metros
Mais de 2001 metros
1. Manchúria
2. Mongólia inteiror
3. Sin-Kiang
4. Tibete
5. Planícies orientais

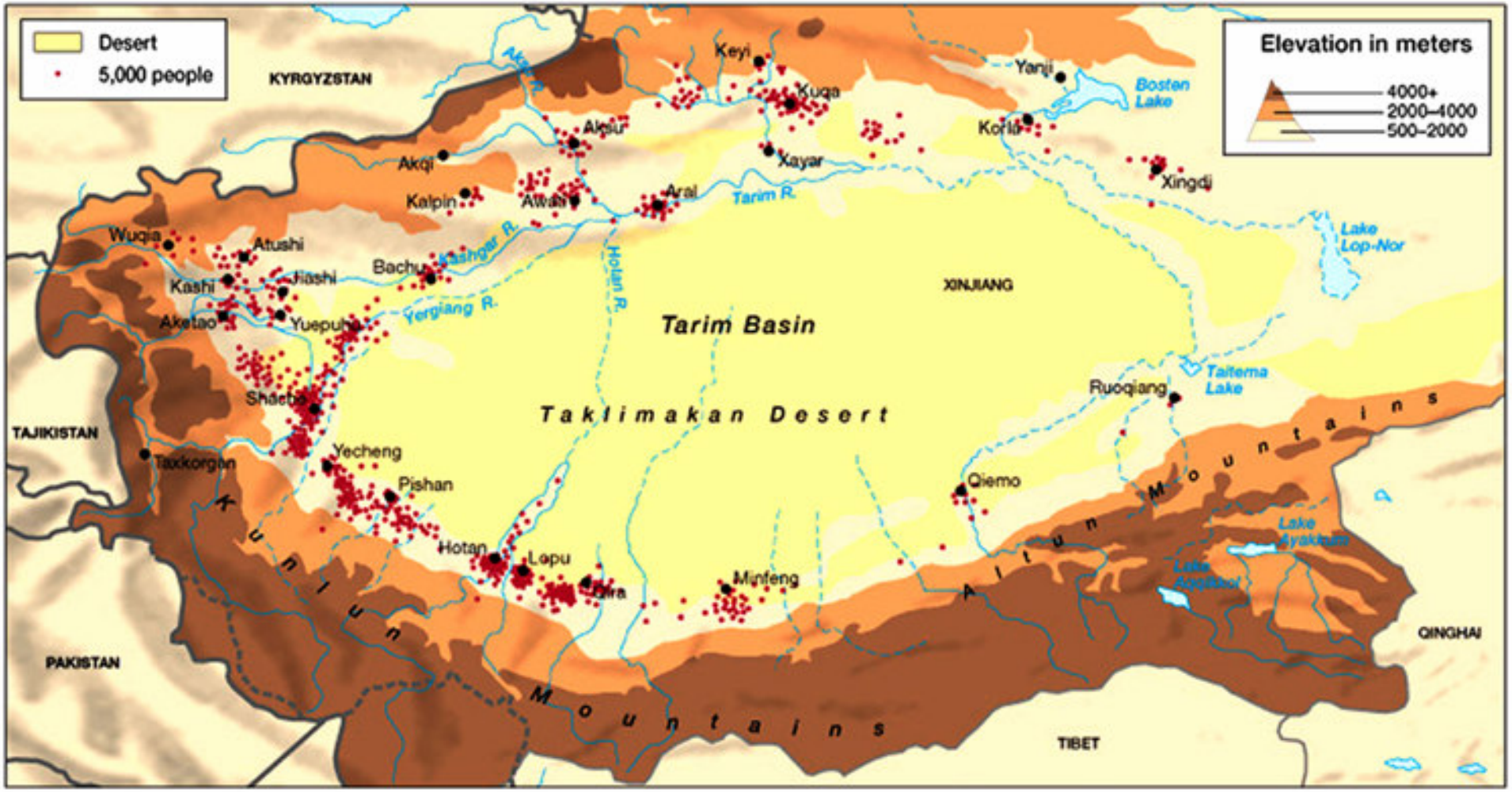
Desert
5,000 people
Elevation in meters
4000+
2000–4000
500–2000
KYRGYZSTAN
TAJIKISTAN
PAKISTAN
XINJIANG
TIBET
QINGHAI
Tarim Basin
Taklimakan Desert
Kunlun Mountains
Altun Mountains
Tarim R.
Yergiang R.
Hotan R.
Keyi
Kuqa
Yanji
Bosten Lake
Korla
Xayar
Xingdi
Akqi
Aksu
Kalpin
Aral
Lake Lop-Nor
Wuqia
Atushi
Kashi
Jiashi
Bachu
Aketao
Yuepuhu
Shache
Taitema Lake
Ruoqiang
Taxkorgan
Yecheng
Pishan
Qiemo
Hotan
Lopu
Minfeng
Lake Ayakkum
Lake Aygkkol

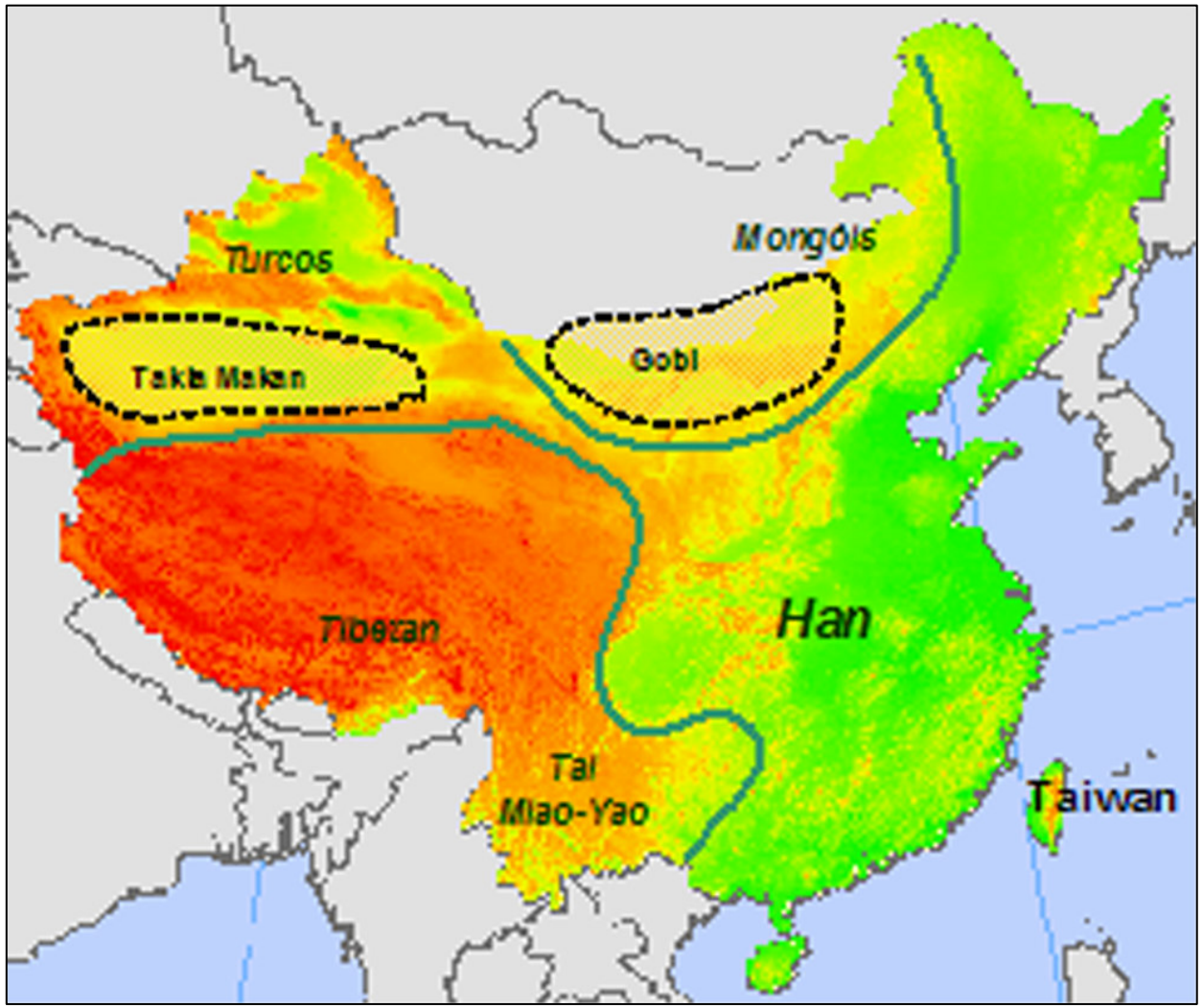

ASPECTOS FÍSICOS

NORTE: desertos

SUL: Planalto Tibetano e Himalaia

OESTE: desertos e montanha

LESTE: planícies

ETNIAS

Han: 92% da população

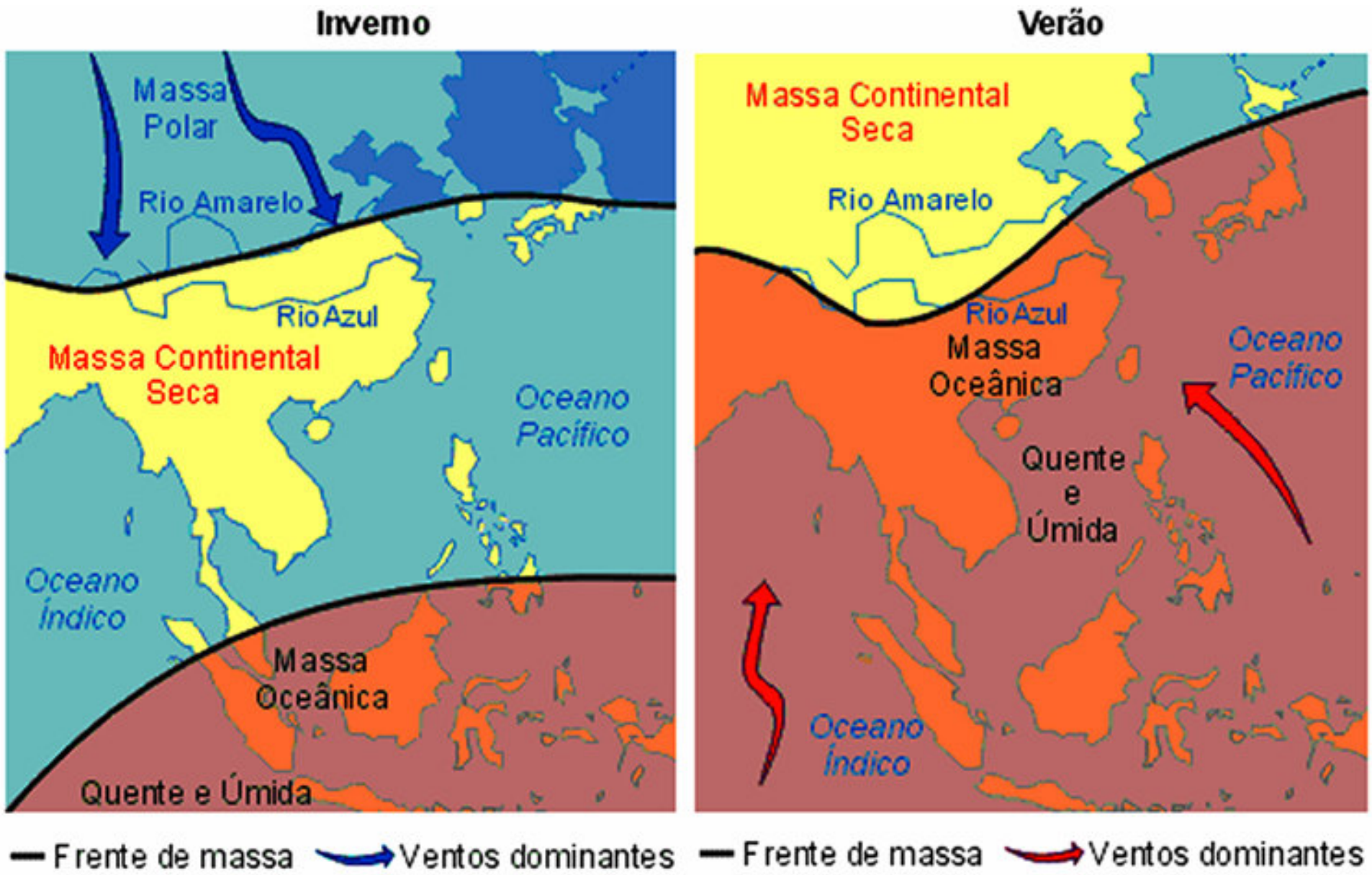
Inverno
Massa Polar
Rio Amarelo
Rio Azul
Massa Continental Seca
Oceano Pacífico
Oceano Índico
Massa Oceânica
Quente e Úmida
Frente de massa
Ventos dominantes
Verão
Massa Continental Seca
Rio Amarelo
Rio Azul
Massa Oceânica
Oceano Pacífico
Quente e Úmida
Oceano Índico
Frente de massa
Ventos dominantes

- **No inverno, os ventos polares, provenientes da Sibéria, e a massa continental fria e seca determinam as condições climáticas.**
- **No verão, diminui a massa polar e a massa continental se desloca para a extremidade norte, fazendo com que o território chinês seja alvo de uma quente e úmida massa oceânica, que se apresenta sob a forma de ventos monçônicos.**
- **Em resumo, o sudeste e o sul conhecem altas temperaturas ao longo do ano inteiro, inexistindo períodos efetivamente secos, pois as chuvas aumentam na época das monções, chegando a atingir mais de 2.500mm anuais.**

CHINA: AGRICULTURAL REGIONS
0 300 600 900 Kilometers
0 100 200 300 400 500 Miles
KAZAKHSTAN
RUSSIA
MONGOLIA
KYRGYZSTAN
TAJIK.
PAK.
NEPAL
BHUTAN
INDIA
BANGLADESH
MYANMAR (BURMA)
VIETNAM
LAOS
THAILAND
TAIWAN
PHILIPPINES
NORTH KOREA
SOUTH KOREA
Yellow Sea
East China Sea
South China Sea
Bay of Bengal
Tropic of Cancer
Longitude East of Greenwich
Spring wheat
Ürmqi
Oasis farming
Inner Mongolian pasture
Spring wheat
Spring wheat and soybeans
Shenyang
Beijing
Winter wheat and millet
Winter wheat and gaoliang
Xizang pasture
Lhasa
Rice in Sichuan
Chongqing
Rice and wheat
Shanghai
Rice and tea
Upland rice
Double rice crop
Guangzhou
Amur R.
Ussuri R.
Songhua R.
Liao R.
Wei R.
Huang He
Yangzi R.
Chang Jiang
Xi Jiang
40°
30°
20°
80°
100°
110°
120°

Valor da produção agrícola - 2002
HEILONGJIANG
JILIN
LIAONING
XINJIANG - RA
MONGOLIA INTERIOR - RA
BEIJING
TANJIN
HEBEI
SHANXI
SHANDONG
NINGXIA - RA
QINGHAI
GANSU
SHAANXI
HENAN
JIANGSU
ANHUI
SHANGHAI
TIBET - RA
HUBEI
SICHUAN
CHONGQING
ZHEJIANG
HUNAN
JIANGXI
GUIZHOU
FUJIAN
YUNNAN
GUANGXI - RA
GUANGDONG
HONG KONG - RAE
HAINAN
Bilhões de Yuans
0.0 to 10.0
10.0 to 50.0
50.0 to 100.0
100.0 to 150.0
Other
0 .1 .2 .3
Kilometers

- **A agropecuária, que ocupa 60% da população ativa e contribui com 25% do Produto Interno Bruto (PIB). A unidade produtora básica era a "comuna popular", enormes fazendas coletivas que, além de suas atividades agrícolas, exerciam também funções industriais, políticas, administrativas, educacionais, militares e sociais.**
- **A partir de 1979 as comunas populares passaram a ser desmanteladas. A ênfase, agora, é para as denominadas "propriedades coletivas" e a produção familiar sob o sistema de "contratos de responsabilidade" em que os trabalhadores rurais comprometem uma parte de sua produção com as autoridades locais por um preço pré-estabelecido e o restante eles podem comercializar livremente no mercado.**

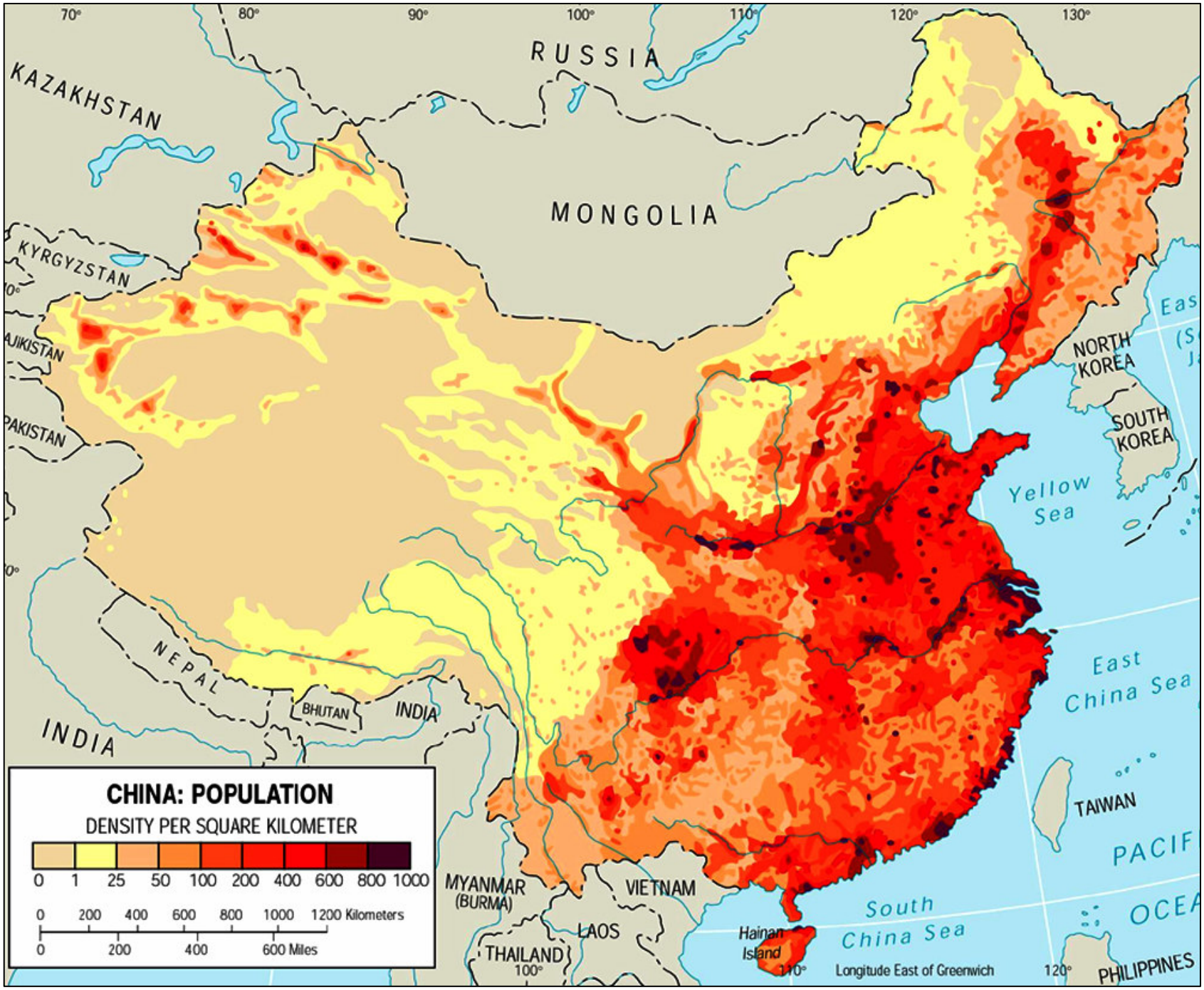
CHINA: POPULATION
DENSITY PER SQUARE KILOMETER
0 1 25 50 100 200 400 600 800 1000
0 200 400 600 800 1000 1200 Kilometers
0 200 400 600 Miles
RUSSIA
KAZAKHSTAN
MONGOLIA
KYRGYZSTAN
TAJIKISTAN
PAKISTAN
NEPAL
BHUTAN
INDIA
INDIA
MYANMAR (BURMA)
VIETNAM
LAOS
THAILAND
NORTH KOREA
SOUTH KOREA
Yellow Sea
East China Sea
TAIWAN
South China Sea
Hainan Island
PHILIPPINES
Longitude East of Greenwich
70°
80°
90°
100°
110°
120°
130°

Lhasa - Tibet

Beijing

Beijing

Hutong
酱坊大院
不通行

HANGDIAN

Guangzhou e Pearl river

Xangai

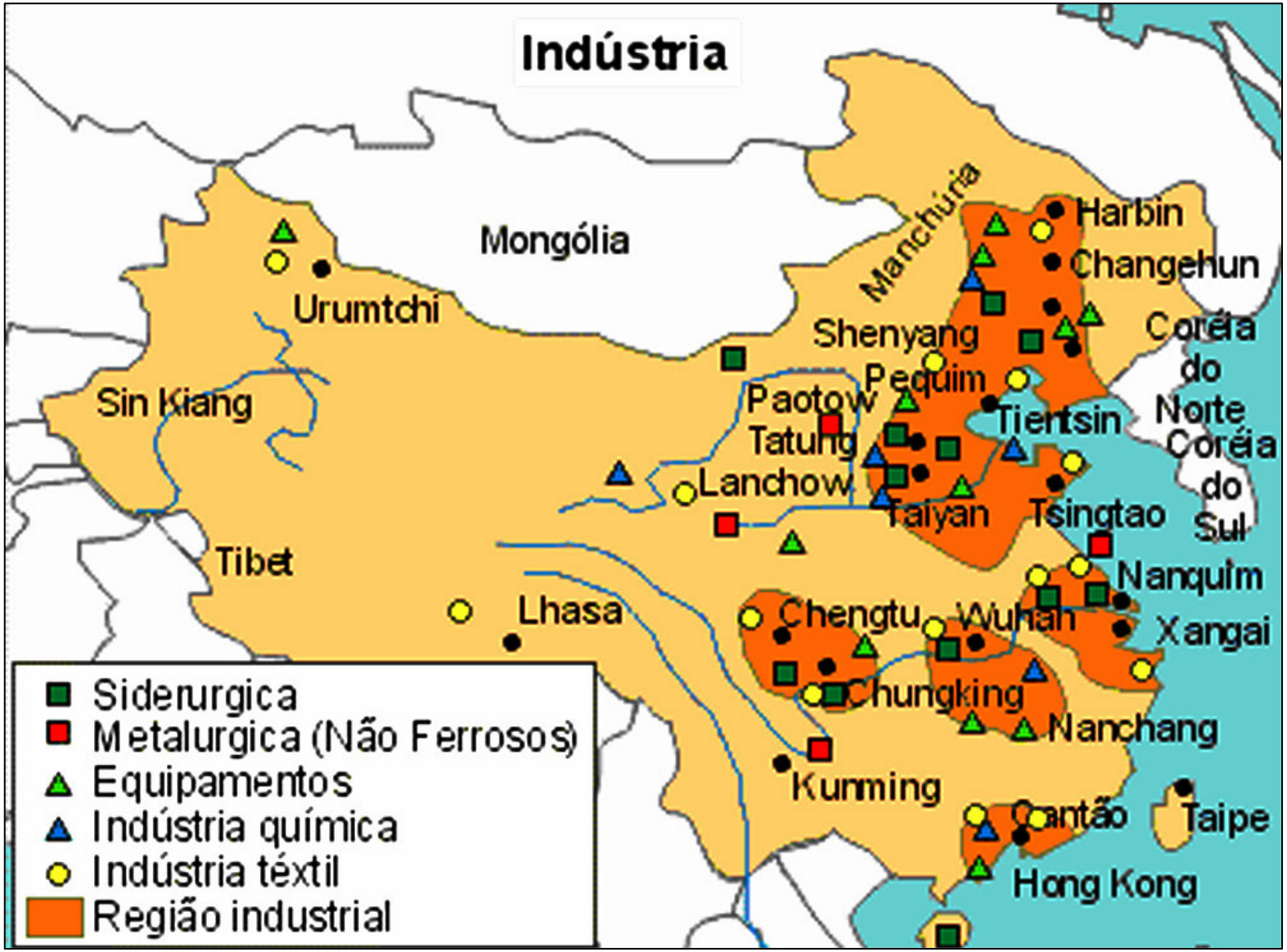
Indústria
Mongólia
Manchúria
Harbin
Changehun
Urumtchi
Shenyang
Coréia do Norte
Pequim
Paotow
Tientsin
Sin Kiang
Tatung
Coréia do Sul
Lanchow
Taiyan
Tsingtao
Tibet
Nanquim
Lhasa
Chengtu
Wuhan
Xangai
Chungking
Nanchang
Kunming
Cantão
Taipe
Hong Kong
Siderurgica
Metalurgica (Não Ferrosos)
Equipamentos
Indústria química
Indústria téxtil
Região industrial

Deng Xiaoping: Não importa a cor do gato e sim que ele pegue o rato.

As reformas econômicas chinesas da era de Deng Xiaoping basearam-se em uma estratégia exportadora e na política de portas abertas.

Elas foram implantadas para viabilizar a expansão global da capacidade de importar e proporcionar um rápido deslocamento da pauta de importações na direção de máquinas e equipamentos.

A pauta exportadora chinesa concentrava-se ao longo dos anos 80 essencialmente em produtos intensivos em mão de obra e de baixo valor unitário.

CIDADES ABERTAS

(Critérios para implantação)

- Tamanho
- Tradição no comércio externo.
- Conexões com a diáspora chinesa.
- Nível mínimo de industrialização.
- Localização em áreas costeiras

- **Beijing**
  - Centro político.
  - Capital imperial transformada em capital nacional.

- **Shanghai**
  - A cabeça do dragão (rio Yangtse).
  - Centro industrial.
  - Novo centro financeiro.
  - Porta de entrada para a região central da China.

- **Guangzhou**
  - Antiga cidade comercial.
  - Novo centro industrial (Pearl River Delta).
  - Porta de entrada para a região sul da China.

MEDIDAS ECONÔMICAS

- **Zonas econômicas especiais**
  - **5 SEZs. (3 na província de GUANGDONG)**
  - **Incentivos: impostos reduzidos, facilitação das exportações e das importações, Concessão de áreas ára instalação, etc**
- **Cidades abertas**
  - **14 cidades costeiras**
  - **Fortalecimento de SHANGHAI como centro financeiro internacional**
- **Áreas costeiras abertas**
  - **Também destinadas a atrair investimentos externos.**
  - **Concentradas ao longo dos deltas e penínsulas.**

SEE	DESCRIÇÃO
SHENZHEN (1980)	Sul da província de Guangdong, na fronteira com Hong Kong. Uma das de maior sucesso.
SHANTOU (1980)	Sudeste da província de Guangdong.
ZHUHAI (1980)	Sul da província de Guangdong, estuário do Pearl River, vizinha de Macau ao sul.
XIAMEN (1980)	Cidade de Xiamen,províscia de Fujian, em frente a Taiwan.
HAINAN (1988)	Maior SEE em extenção, compreendendo toda a ilha localizada no sul da China.
PUDONG (1990)	Implantada na parte leste de Shanghai. Centro financeiro e industrial

ZONAS ECONÔMICAS ESPECIAIS

O ciclo de expansão dos investimentos estatais da China ao longo dos anos 90 foi acompanhado por uma ousada estratégia industrial onde o governo selecionou 120 grupos empresariais para formar um "national team" em setores de importância estratégica.

Parcela significativa dos investimentos públicos na China concentra-se na construção civil. Nos últimos anos as maiores taxas de crescimento foram registradas nas indústrias de cimento, aço, alumínio, automóveis, têxtil e carvão induzidos pela expansão da construção residencial que seguiu a urbanização.

Agricultura: **Coletivização com as Comunas e descoletivização com as cooperativas e contratos de responsabilidade. Proliferação e importância das "empresas de distrito e vila"**

Migração: **sistema Hukou. Esse sistema liga cada indivíduo a um local autorizado de residência. Estando fora do seu hukou, a pessoa não faz jus a cartões de racionamento ou acesso aos sistemas hospitalar, educacional, etc.... Fica sobretudo impedida de obter trabalho permanente.** (população flutuante de aproximadamente 100 milhões de pessoas)**.**

O financiamento para as atividades produtivas é proveniente do Banco Popular da China e de bancos temáticos: rural, industrial e comercial, construção.
A rede de agências relaciona-se com a estrutura adimistrativa da China. Cada banco tem 30 representações provinciais, 400 filiais municipais e 2000 locais.

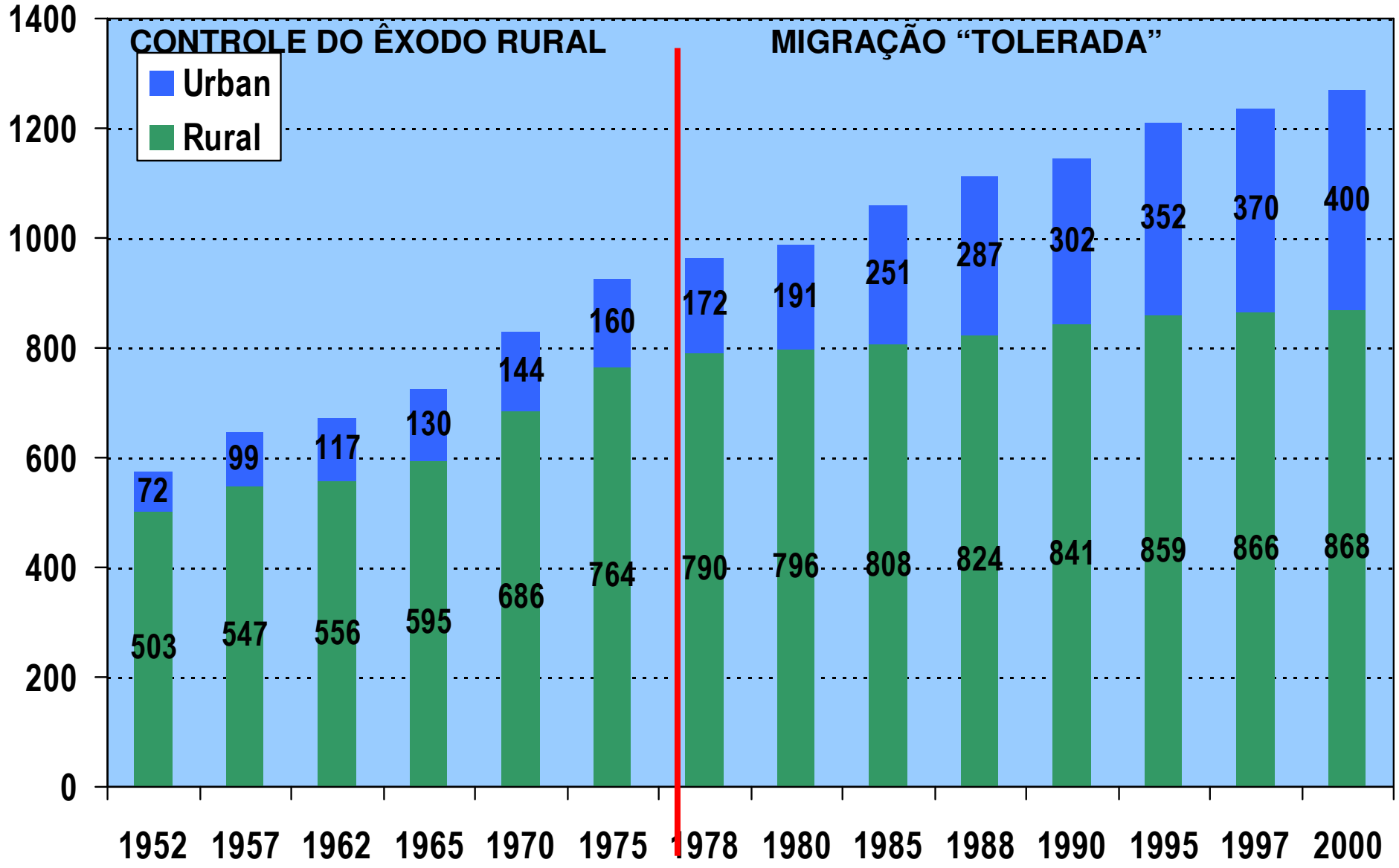
CONTROLE DO ÊXODO RURAL
MIGRAÇÃO "TOLERADA"
Urban
Rural
1400
1200
1000
800
600
400
200
0
72
99
117
130
144
160
172
191
251
287
302
352
370
400
503
547
556
595
686
764
790
796
808
824
841
859
866
868
1952
1957
1962
1965
1970
1975
1978
1980
1985
1988
1990
1995
1997
2000

Empresas

- **14.000 grandes e médias empresas estatais:** 50% da produção e 70% do emprego industrial.
- **Empresas coletivas (empresas de distrito e vila)**
- **Indefinição quanto às reformas das EEs.**
  - **Até 84 as EEs eram obrigadas a transferir seus lucros para o Estado**
  - **Depois entrou em vigor o sistema de responsabilidade contratual em que as EEs podiam dispor livremente de uma parte de seus lucros.**
  - **O sistema de contratos foi substituido em 94 por um sistema tributário.**

Zonas Econômicas Especiais

- A função não é apenas produção para exportação mas conexão entre o mercado interno chinês e o mercado mundial.
- Autonomia: ligadas diretamente àos governos municipais ou provinciais.
- Responsabilidades: além de alavancar o desenvolvimento econômico, cuidar da educação, saúde e demais serviços.
- No caso de Xiamen, Shenzhen e Zhuhai a função se estende para cuidar das relações com as economias de Taiwan, Macau e Hong Kong.
- Função de experimentação de medidas econômicas.

- **As exportações chinesas tem crescido exponencialmente. Nesse contexto destacamos as as importações dos EUA provenientes da China que tiveram um aumento de 50% entre 2000 e 2003, acompanhadas de um acentuado declínio das importações originadas do Japão e demais países do Leste Asiático.**
- **Simultaneamente a China aumentou sua demanda de importações asiáticas.**
- **Deslocamento das exportações de diversos produtores asiáticos pela China, ao mesmo tempo em que o país vem absorvendo amplo fluxo de exportações destes mesmos países.**

Impacto em 3 tempos:

1 **As plataformas exportadoras chinesas de produtos intensivos em mão-de-obra deslocam produtores asiáticos destes bens e absorvem capitais voltados para a sua produção e exportações mundiais.**

2 **Importações de insumos, partes, componentes e bens de capital. Este duplo movimento atinge de forma diferenciada os países segundo suas capacitações tecnológicas específicas favorecendo os mais avançados na produção de bens de capital e aqueles produtores especializados de matérias-primas.**

3 **Em função do crescimento do mercado interno chinês, os produtores de bens intensivos de mão de obra podem compensar a queda de sua participação em terceiros mercados com o aumento de suas exportações para a China.**