

EADIS

SERRA

CVRD

VITÓRIA

Circunscricção Territorial

CONEXÃO VIX

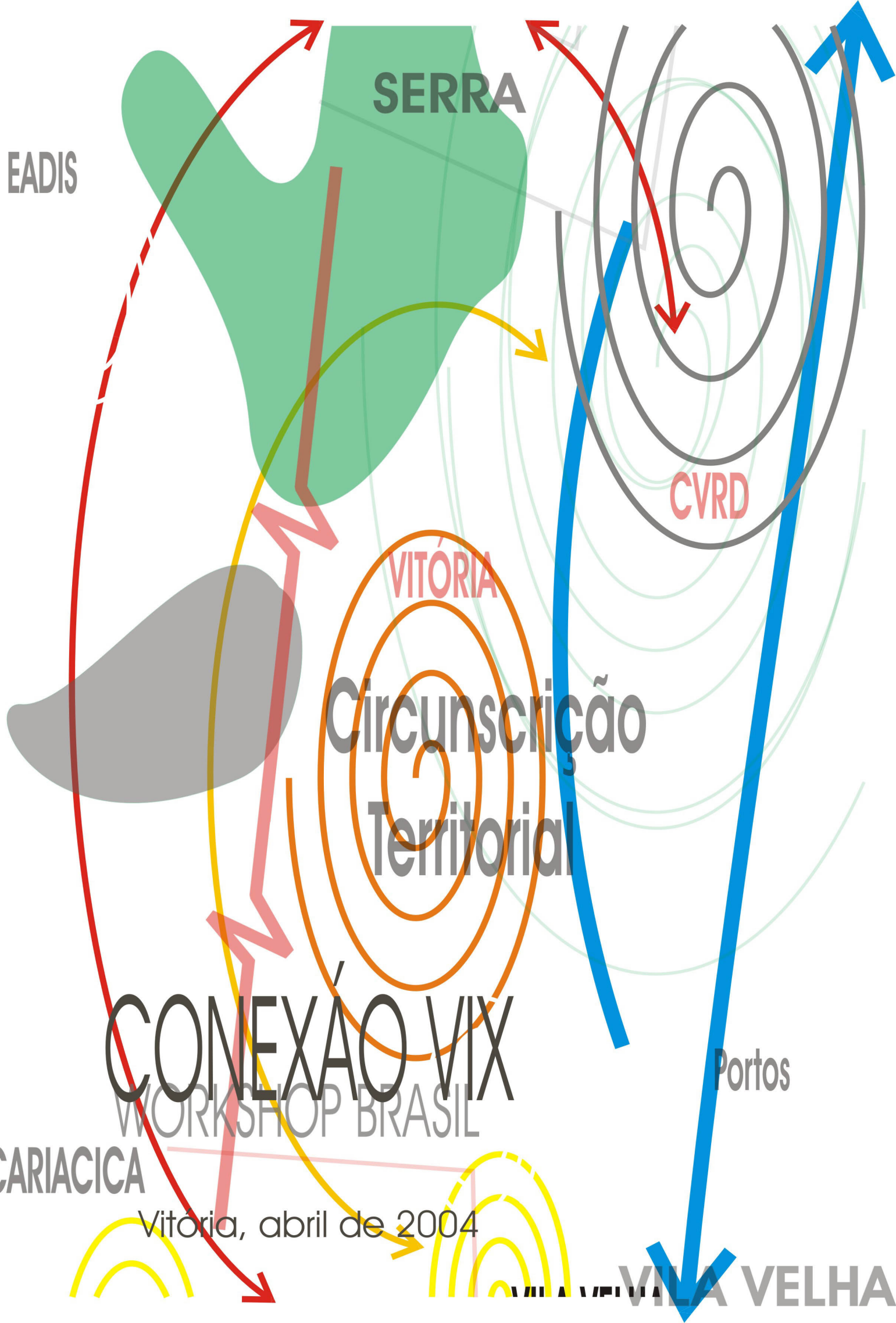
WORKSHOP BRASIL

Portos

CARIACICA

Vitória, abril de 2004

VILA VELHA



## COORDENAÇÃO

---

Kleber Frizzera

## PROF. ARQUITETOS

---

Clara Luiza Miranda  
Martha Campos  
Milton Esteves  
Paulo Vargas

## ARQUITETOS

---

Bruno Louzada  
Ellen Assad  
André Lima  
Angela Gomes de Souza

## ESTUDANTES

---

Grasiella Drumond  
Marina Bressanelli  
Natalia Zago  
Patrícia Hulle

## ORGANIZAÇÃO

---

Centro de Artes  
UFES - Universidade Federal do Espírito Santo

## APOIO

---

Banco Nacional de Desenvolvimento - BANDES  
Assembléia Legislativa do Espírito Santo  
Conselho Regional de Engenharia e Arquitetura - CREA / ES  
Companhia Vale do Rio Doce - CVRD

## COLABORAÇÃO

---

Núcleo de Arquitetura e Urbanismo - NAU  
Departamento de Arquitetura e Urbanismo - DAU  
Laboratório de Planejamento e Projeto - LPP  
HIPARC Geotecnologia  
Unileste / MG - Curso de Arquitetura e Urbanismo

Conexão vix  
Equipe UFES

Quinta **15**

19:30: palestra IAAC

local - Assembléia Legislativa do Espírito Santo

Sexta **16**

09:00 - Seminário 2

local - UFES

apresentações -Haroldo Rocha, BANDES

Luiz Soresini, CVRD

Conexão Vix -UFES

14:00 - Exploração de Campo Grande Vitória

20:00 - Jantar

local - Museu Ferroviário Companhia Vale do Rio Doce

Sábado **17**

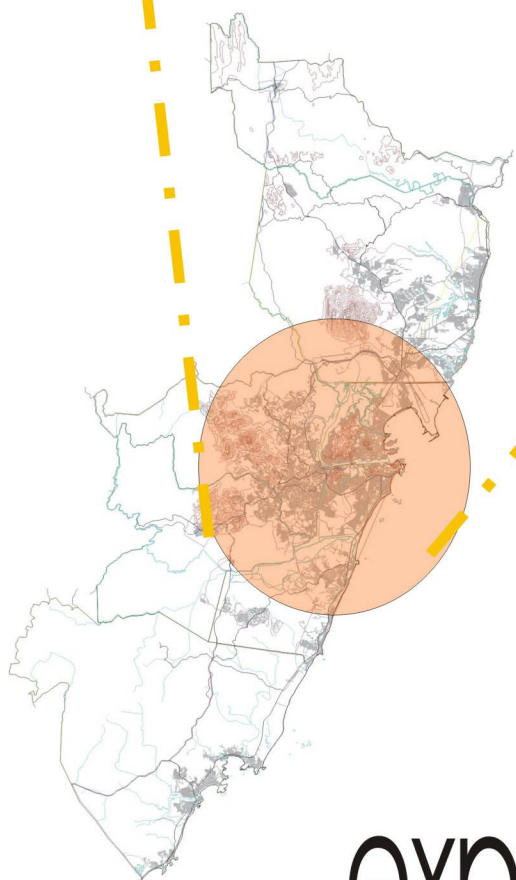
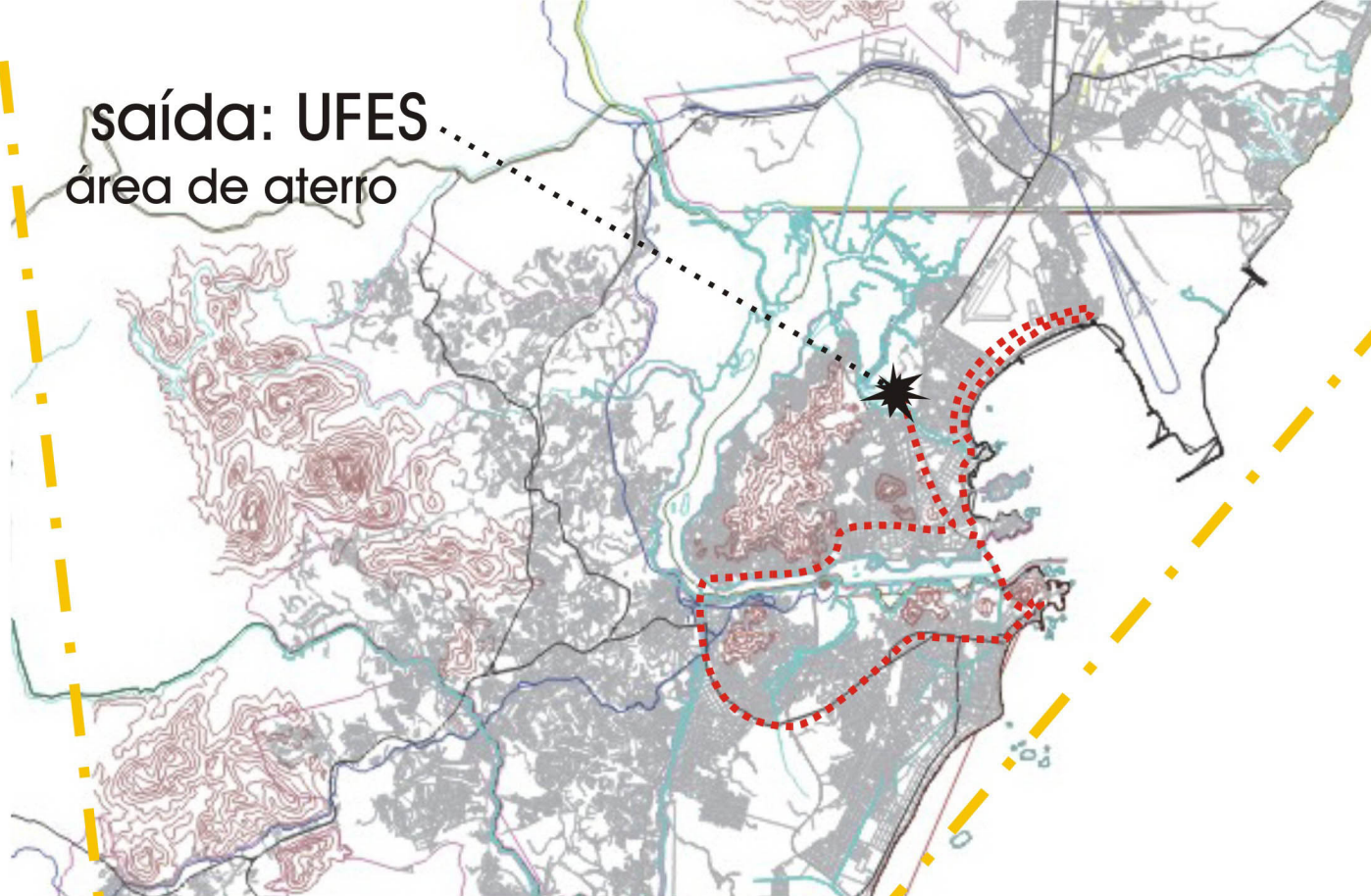
08:00 - Incursões urbanas específicas

Conexão vix  
programação





saída: UFES  
área de aterro



Conexão vix

exploração de campo



Roteiro  
Arco Metropolitano





Serra

saída: UFES  
área de aterro

Reta da Penha  
traçado do Eng.º Sanitarista  
Saturnino de Brito, 1896

centro de Vitória  
início da ocupação  
da cidade  
região portuária

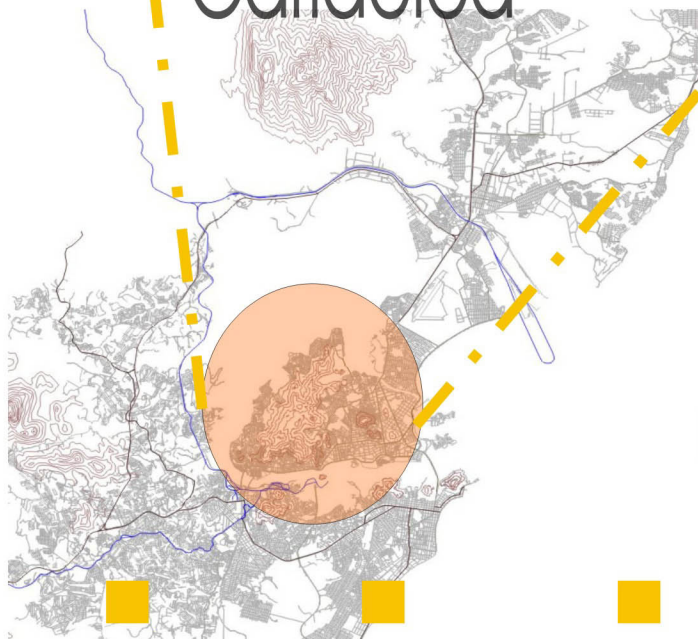
pontes de interligação  
Baía de Vitória - Continente

Cariacica

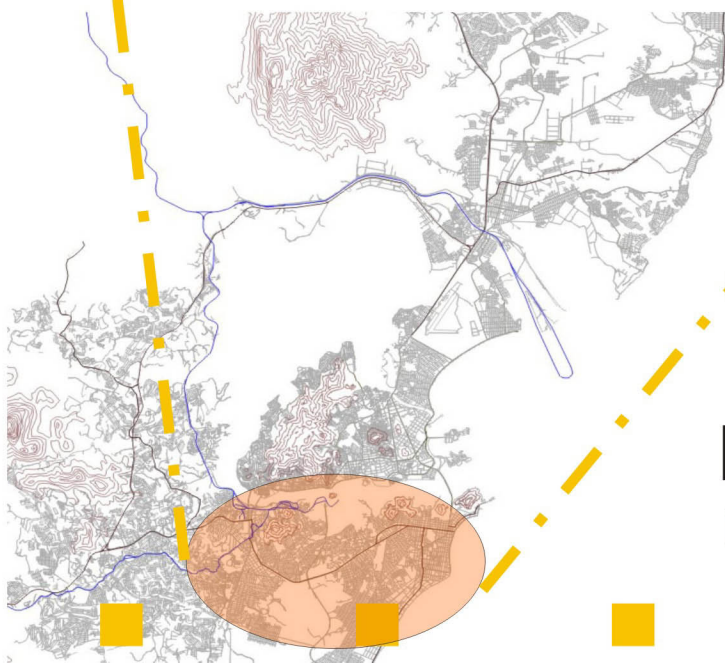
Vila Velha

# vitória

**Roteiro específico**  
MGES: um sistema infraestrutural





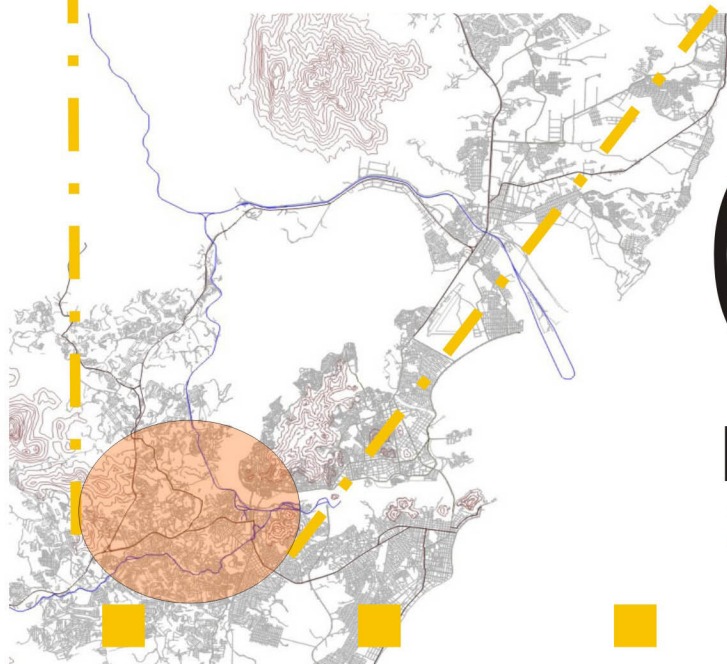
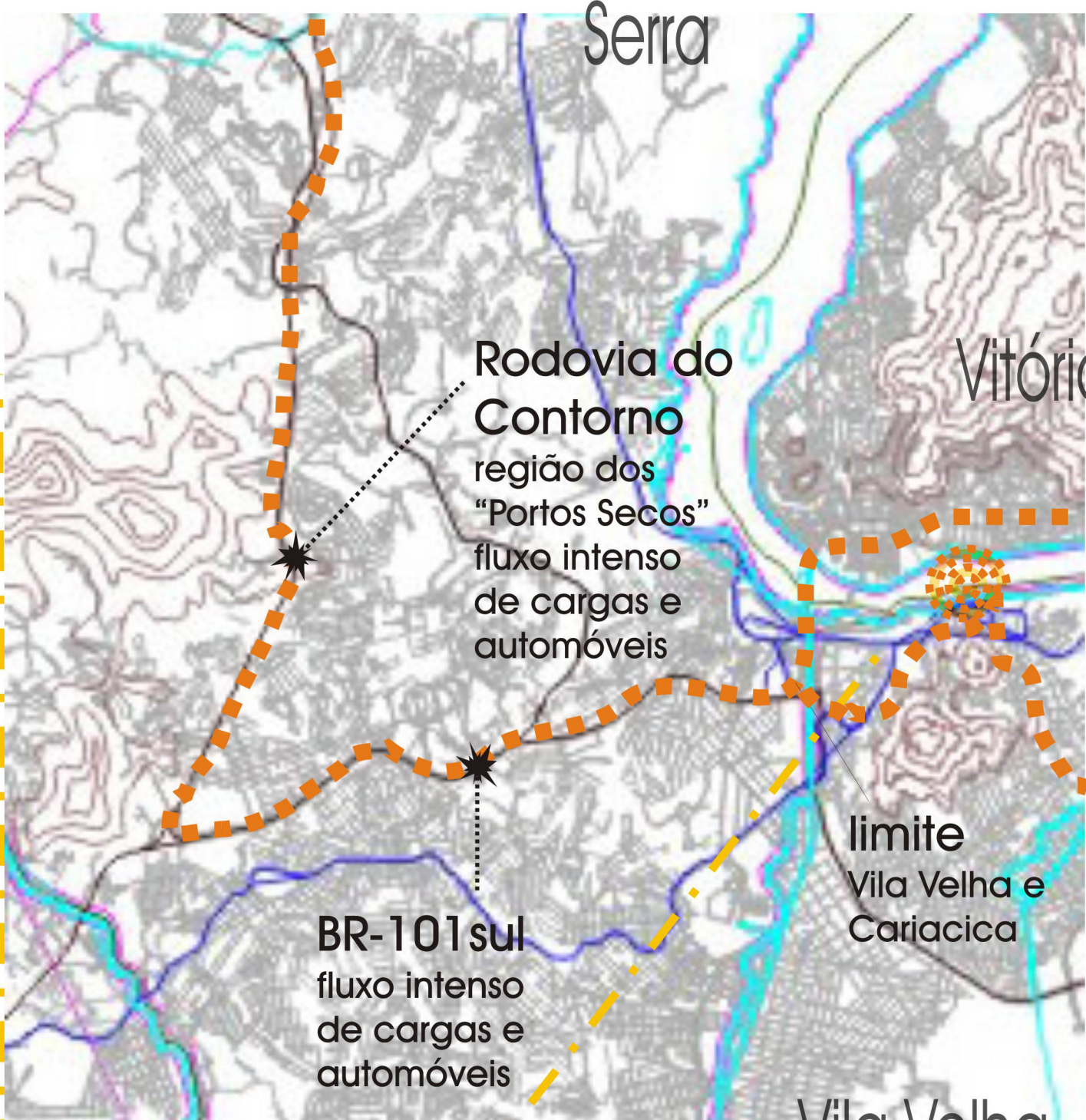


# Vila Velha

**Roteiro específico**

MGES: um sistema infraestrutural



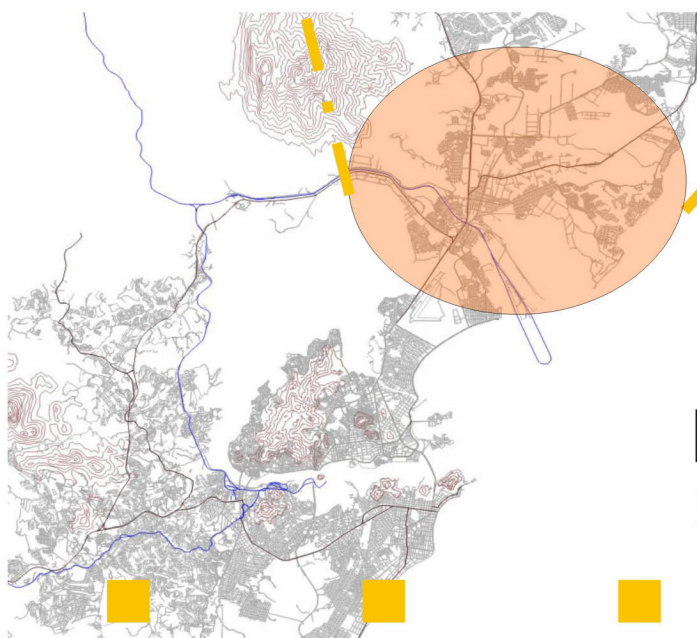
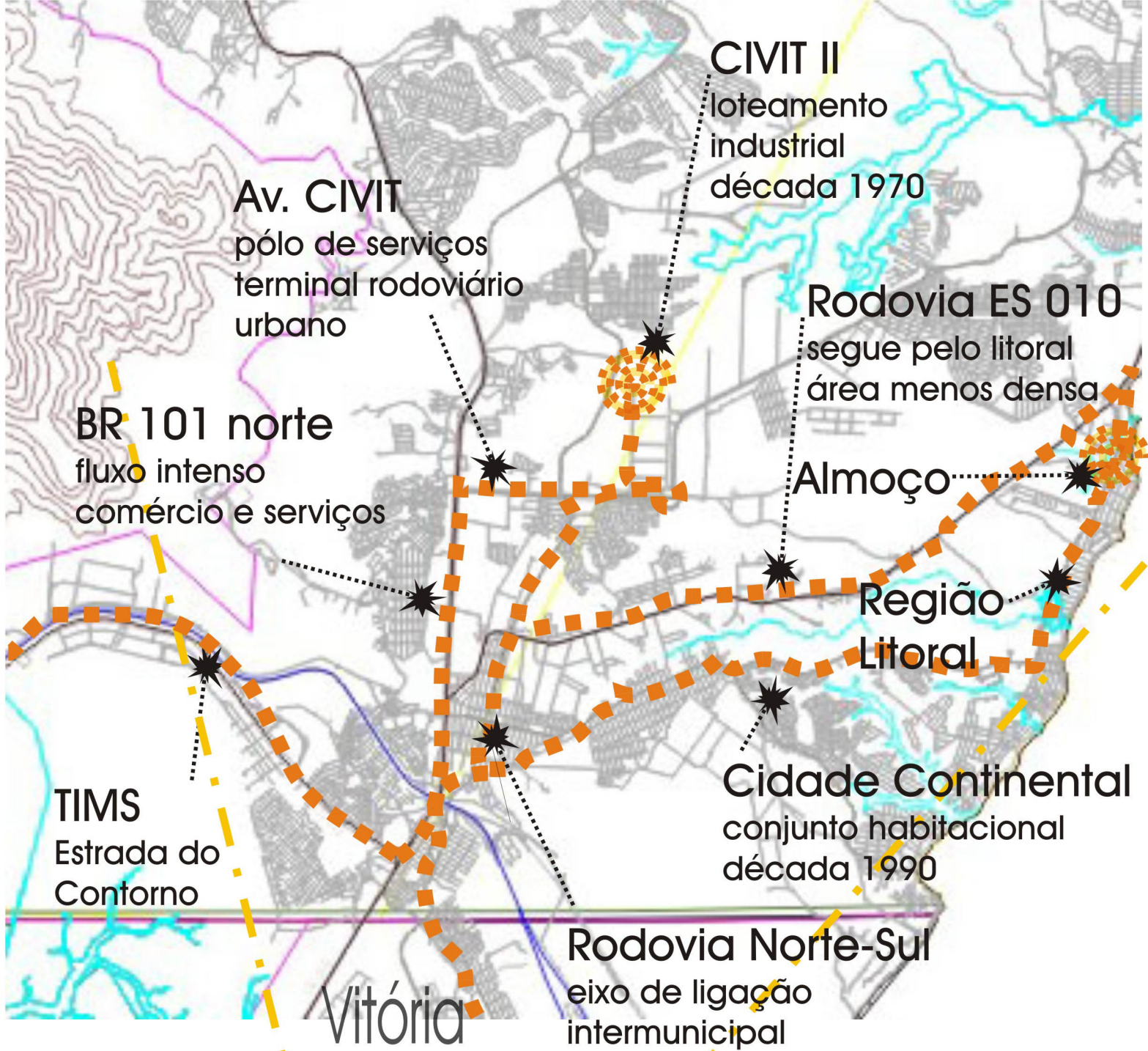


# Cariacica

## Roteiro específico

MGES: um sistema infraestrutural





# Serra

**Roteiro específico**  
MGES: um sistema infraestrutural

